

Informatisation du schéma des vocations piscicoles de la Haute-Marne

MOTS CLÉS :

- EAUX SUPERFICIELLES
- ATLAS CARTOGRAPHIQUE
- SYSTÈME D'INFORMATION GÉOGRAPHIQUE
- DIAGNOSTIC DE TERRAIN
- MILIEU PHYSIQUE
- POISSONS
- OUVRAGES

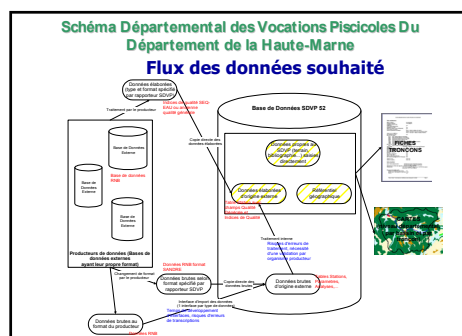


La diffusion de plaquettes d'information est importante pour s'assurer de la coopération des acteurs locaux et des A.A.P.P.M.A. en particulier

Les études pour actualiser le Schéma des Vocations Piscicoles de la Haute-Marne ont débuté en juillet 2001. Elles se déroulent en 5 phases :

- L'inventaire et la collecte des données disponibles complétées par des investigations de terrain
- L'informatisation des données (intégration dans un système d'information géographique)
- La réalisation de fiches descriptives par tronçon, de cartes thématiques et d'une synthèse départementale
- La validation de ces documents par arrêté préfectoral
- La diffusion du S.D.V.P. sous forme d'un CDROM.


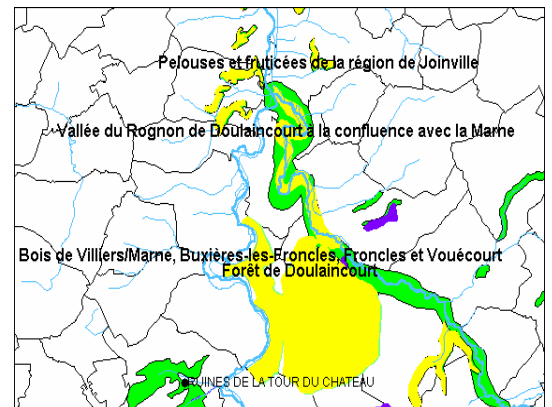
L'association des compétences « métiers » et « systèmes d'information » a permis au groupement ASCONIT Consultants - TÉLÉOS - SIALIS d'être attributaire de cette mission.



Maître d'ouvrage	Fédération de Pêche de Haute-Marne
Partenaire	TELEOS—SIALIS
Secteur de l'étude	Département de la Haute-Marne
Bassin versant	Marne, Aube, Meuse, Saône
Durée de l'étude	2 ans
Montant HT de l'étude	27 000 €

Le lot « informatisation » comporte plus particulièrement les missions suivantes :

- L'inventaire des supports informatiques disponibles et des services producteurs de données
- La création de modèles et de bases de données
- La cartographie
- La saisie et l'intégration des données
- La diffusion du Schéma des Vocations Piscicoles en particulier grâce à la réalisation d'un CDROM
- L'élaboration d'un protocole de mise à jour et de la faisabilité de son hébergement sur un site Web.



NANCY

AGENCE NORD-EST
Boulevard de Finlande
ZA Nancy-Pompey
54340 POMPEY
Tél. : (33) 03.83.32.41.94
Fax : (33) 03.83.36.70.85

PARIS

AGENCE ILE DE FRANCE
ZA des Glayzes
1 allée des GARAYS
91120 PALAISEAU
Tél. : (33) 01.60.12.62.61
Fax. : (33) 01.60.12.62.25

Pour nous contacter:



LYON

SIÈGE SOCIAL
Parc Scientifique Tony Garnier
6-8, Espace Henri Vallée
69366 LYON Cedex 07
Tél. : (33) 04.78.93.68.90
Fax : (33) 04.78.94.11.98
Mail : contact@asconit.com
Web : www.asconit.com

TOULOUSE

AGENCE SUD-OUEST
3, rue Hermes, ZAC du Canal
Europarc, Bât. C
31520 RAMONVILLE SAINT AGNE
Tél. : (33) 05.61.81.08.02
Fax : (33) 05.34.66.35.67

CARAÏBES

AGENCE MARTINIQUE
Rue des Anthuriums
Résidence Tropicana, Bât. A
97229 TROIS ILETS (MARTINIQUE)
Tél./Fax : (33) 05.96.63.55.78
Mobile Local : 06.96.25.54.10

Compétences

Systèmes d'Information Géographiques (SIG), télé-détection, analyse spatiale

Systèmes de Gestion de Bases de Données

Géomatique et cartographie informatisée

Définition des besoins, analyses fonctionnelles, modélisation et conception de Systèmes d'Information

Développement de sites internet

Départements

- D1 : Aménagement, Environnement et Développement Durable
- D2 : Hydrobiologie et expertise des eaux superficielles
- D3 : Hydrogéologie et expertise des eaux souterraines
- D4: **Systèmes d'information**
- D5: Activités internationales